

Speeltuinroutes Gennepe

Langs alle startplaatsen 26,75 km

Start bij VVV in het oude Stadhuis, Markt 1, Gennepe. Hier start de speeltuinroute van **Gennepe-Centrum**.

Met de neus naar de voorkant van oude stadhuis ga je rechts om het stadhuis heen en ga je de Torenstraat in. Steek over naar het Norbertuspad en ga de brug over naar het Melkstraatje.

Ga rechtsaf en vervolgens linksaf de Genneperhuisweg in. Op de T-splitsing rechtsaf de Genneperhuisweg in, volg de weg onder de brug door.

Net voorbij de volgende bocht naar links, ga je rechtsaf de onverharde Genneperhuisweg in.

Volg dit pad en houd links aan om bij de ruïne van het Genneper huis te komen. Ga om de ruïne heen terug naar de Genneperhuisweg. Ga linksaf. Volg de weg over 3 bruggetjes naar de Bloemenstraat in Milsbeek.

Steek de weg schuin naar links over langs het Milsbeeks theehuis. Sla rechtsaf de Smelenberg in.

Volg deze weg tot aan de Rijksweg. Steek over en volg de Rijksweg. Ga rechtsaf de Kerkstraat in.

Bij de supermarkt is de start van de speeltuinroute van **Milsbeek**.

Volg de Kerkstraat en ga Pottenbakker in. Ga de 2^{de} weg rechtsaf Ringeloor in. Ga linksaf op de Zwarteweg.

Volg de Zwarteweg tot aan De Diepen, ga rechtsaf de Grensweg op langs het Reichswald en Kroonbeek. Volg dit fiets/wandelpad helemaal tot in Ven-Zelderheide. Sla rechtsaf de Leemdijk in.

Ga rechtsaf de Eindstraat in. Ga linksaf Hogeweg in. Ga linksaf Hertoginnepad in. Ga rechtsaf Vensestraat in. Ga rechtsaf Kerkvonder in. Hier start de route van **Ven-Zelderheide**.

Volg Kerkvonder tot aan de Kleefseweg. Ga rechtsaf de Kleefseweg in. Volg de weg tot in Ottersum. Hier gaat de weg over in de Sint Janstraat. Volg de weg tot aan 't Ottertje.

Hier start de speeltuinroute van **Ottersum**.


Steek over en sla Boterweg in. Ga linksaf 't Stepke in. Ga via het Raadhuysplein rechtsaf de Sint Janstraat weer in. Sla rechtsaf de Siebengewaldseweg in over de Oordsebrug. Ga rechtsaf de Oordseweg in. Ga rechtsaf de Looiseweg in. De weg gaat over in Picardie. Ga linksaf de prinses Margrietstraat in tot aan gemeenschapshuis 't Hökske.

Hier start de speeltuinroute van **Gennepe-Vogelwijk**.




Volg de prinses Margrietstraat die over gaat in Roggestraat. Steek recht over het Pagepark in via Ketelhuis en ga rechtdoor over voetpad naar Watertoren. Ga linksaf Watertoren in. Ga rechtsaf Rijssenbeeklaan in. Ga linksaf Willem Boyeweg in. Ga rechtsaf Langeweg in. Ga rechtsaf Jasmijnstraat in. Ga linksaf Norbertplein op naar buurthuis VanOns.

Hier start de speeltuinroute **Gennep-Zuid**.



Ga via het bosje achter het buurthuis naar de Burg. Gilissenweg. Ga door de poort en ga via Boomheide naar de Stiemensweg. Ga linksaf de Stiemensweg op. Ga rechtsaf Hezeland in. Ga de 6^{de} weg rechts in, Nieuwwijkstraat. Je bent nu weer op een verharde weg die naar een brug over de Rijksweg leidt. Volg deze weg tot aan de supermarkt Troefmarkt.

Hier start de speeltuinroute van **Heijen**.




Ga verder naar de Hoofdstraat. Ga hier rechtsaf. Volg de Hoofdstraat, deze gaat over in Heijenseweg. Volg de Heijenseweg tot aan de rotonde. Daar gaat de weg over in Spoorstraat. Volg de weg. De weg gaat verderop over in Zandstraat, ga nog steeds alsmar rechtdoor. Uiteindelijk kom je weer uit bij het oude stadhuis van Gennep op de Markt 1.

Einde speeltuinroutes.



De route staat ook op de website van de wijkraad: www.wijkraadgennep-zuid.nl

Voor een plattegrond volg de onderstaande link:
<http://www.afstandmeten.nl/index.php?id=1554899>.



Gebruik van de speeltuin en verbindingroutes is geheel voor eigen risico. De route mag niet gebruikt worden voor commerciële doeleinden zonder schriftelijke toestemming van de wijkraad.

De gemeente Gennep en de wijkraad Gennep-Zuid kunnen niet aansprakelijk worden gesteld voor schade opgelopen tijdens en/of als gevolg van het gebruik van de routes.

